

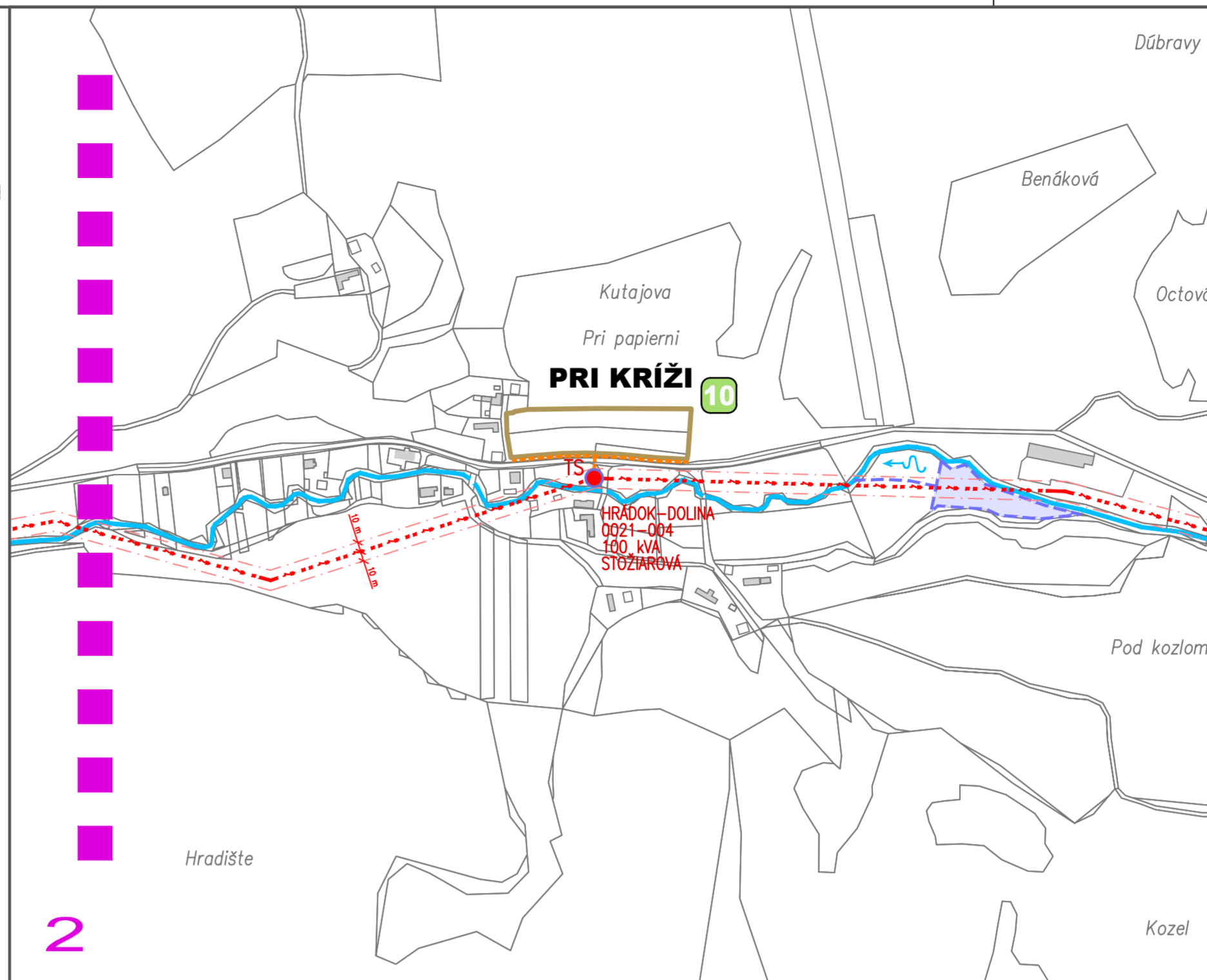
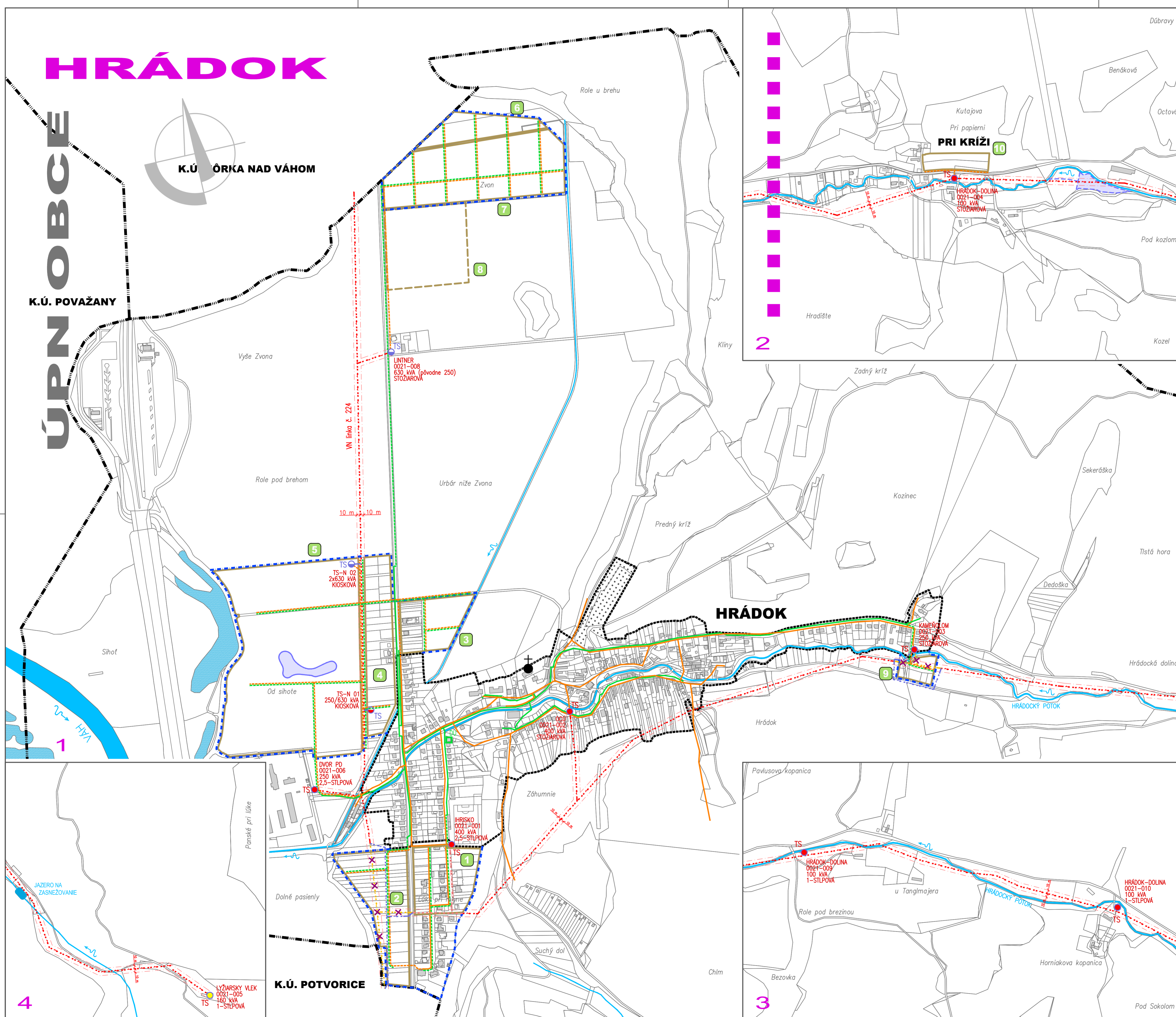
# HRÁDOK

## ÚPN OBCE



K.Ú. ĽORKA NAD VÁHOM

K.Ú. POVAŽANY



# HRÁDOK



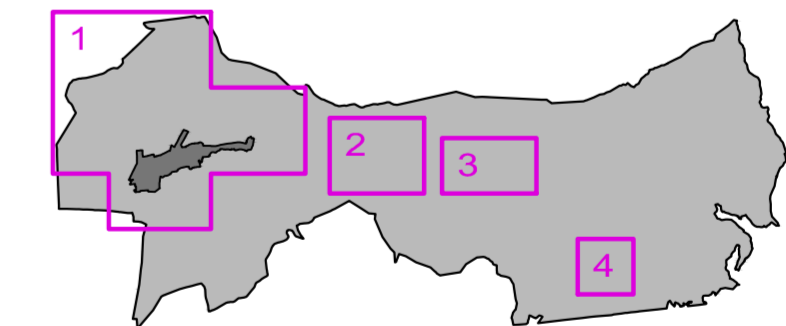
## NÁVRH ÚPN OBCE

### LEGENDA

STAV	NÁVRH	OPIS
		- ELEKTRICKÉ VEDENIE VN 22 KV VZDUŠNÉ
		- ELEKTRICKÉ VEDENIE VN 22 KV PODZEMNÉ
		- ZRUŠENIE TRASY EL. VEDENIA VN 22 KV
		- PREKLÁDKA VZDUŠ. EL. VEDENIA VN 22 KV DO ZEME (TRASA OŠTÁVA)
		- ELEKTRICKÉ VEDENIE NN 0,4 KV (NÁVRH PODZEMNÉ VEDENIE)
		- TRAFOSTANICA V SPRÁVE ZSE
		- TRAFOSTANICA MIMO SPRÁVY ZSE
		- TRAFOSTANICA ZSE PRIPRAVOVANÁ
		- TRAFOSTANICA NOVÁ / ZVÝŠENIE VÝKONU JESTVUJÚCEJ ZSE
		- TELEFÓNNE VEDENIE METALICKÉ
		- DIGITÁLNA TELEFÓNNA ÚSTREDŇA
		- OCHRANNÉ PÁSMO ELEKTRICKÝCH VEDENÍ
		- VODNÝ TOK
		- VODNÁ PLOCHA
		- ÚZEMIE URČENÉ PRE POVODŇOVÉ PRIETOKY POTOKA PRI ZVEROFARME
		- HRANICA ZASTAVANÉHO ÚZEMIA K 1.1.1990
		- NAVRHOVANÉ ROZŠÍRENIE HRANICE ZAST. ÚZEMIA
		- HRANICA KATASTRA
		- ROZVOJOVÉ LOKALITY
		- ROZVOJOVÉ LOKALITY (VÝHLAD)

HRÁDOK 2013

### SCHÉMA VÝKRESU



### ČISTOPIS

OBSTARÁVATEL:	OBEC HRÁDOK	
SPRACOVATEL:	Ing. arch. R. KOČAJDA, Ing. arch. R. KIMLE, Ing. arch. M. KOČAJDOVÁ	
AUTOR:	Ing. L. BALAZOVIČ, Ing. V. RABČAN	
KRAJ:	TREŇCIANSKY	
OKRES:	NOVÉ MESTO NV	
MIERKA:	1:5 000	
FORMÁT:	8 A4	
DÁTUM:	11/2013	
NÁZOV VÝKRESU: VEREJNÉ TECHNICKÉ VÝBAVENIE - ELEKTRIFIKÁCIA, TELEKOMUNIKÁCIE		