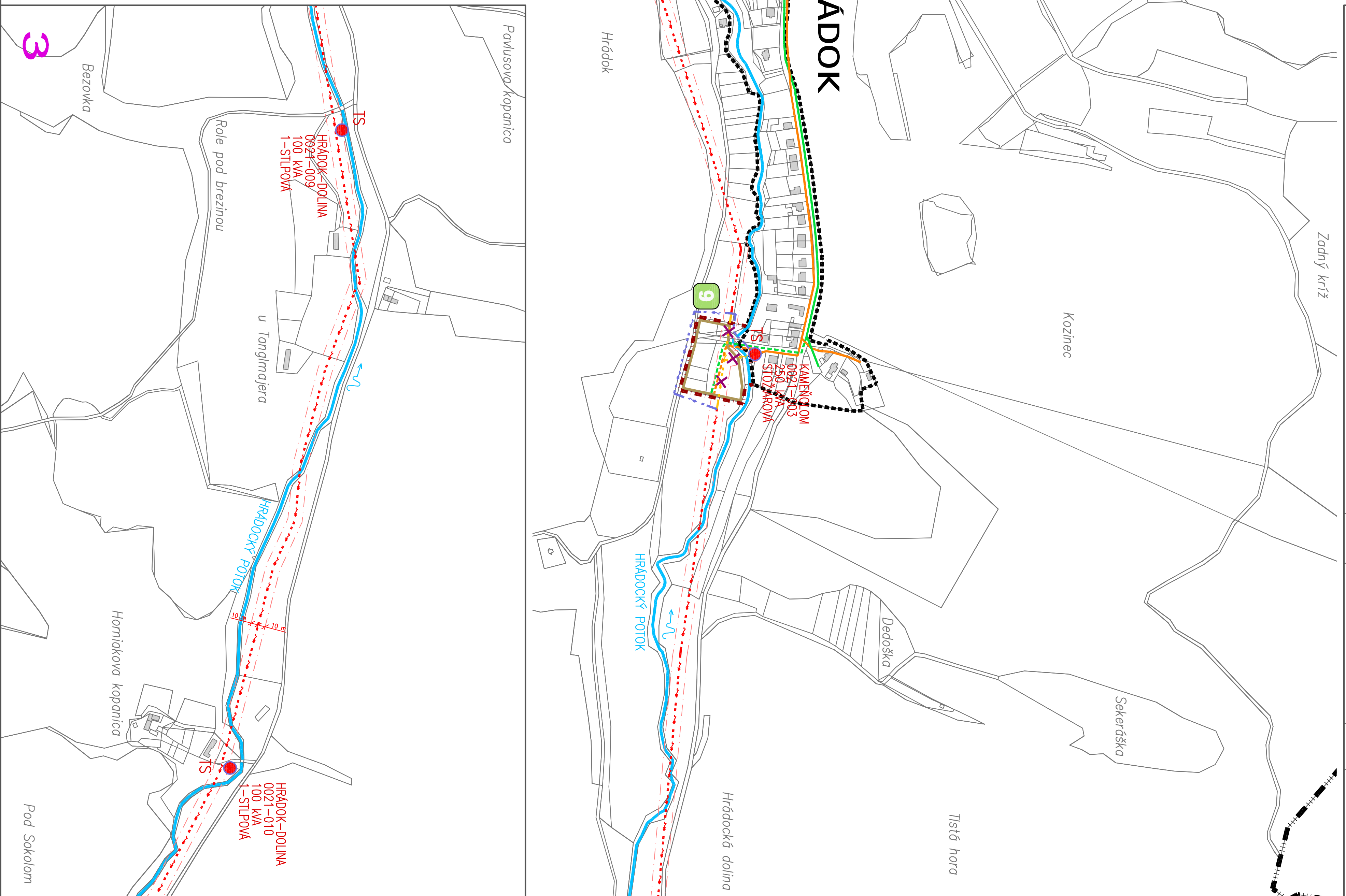
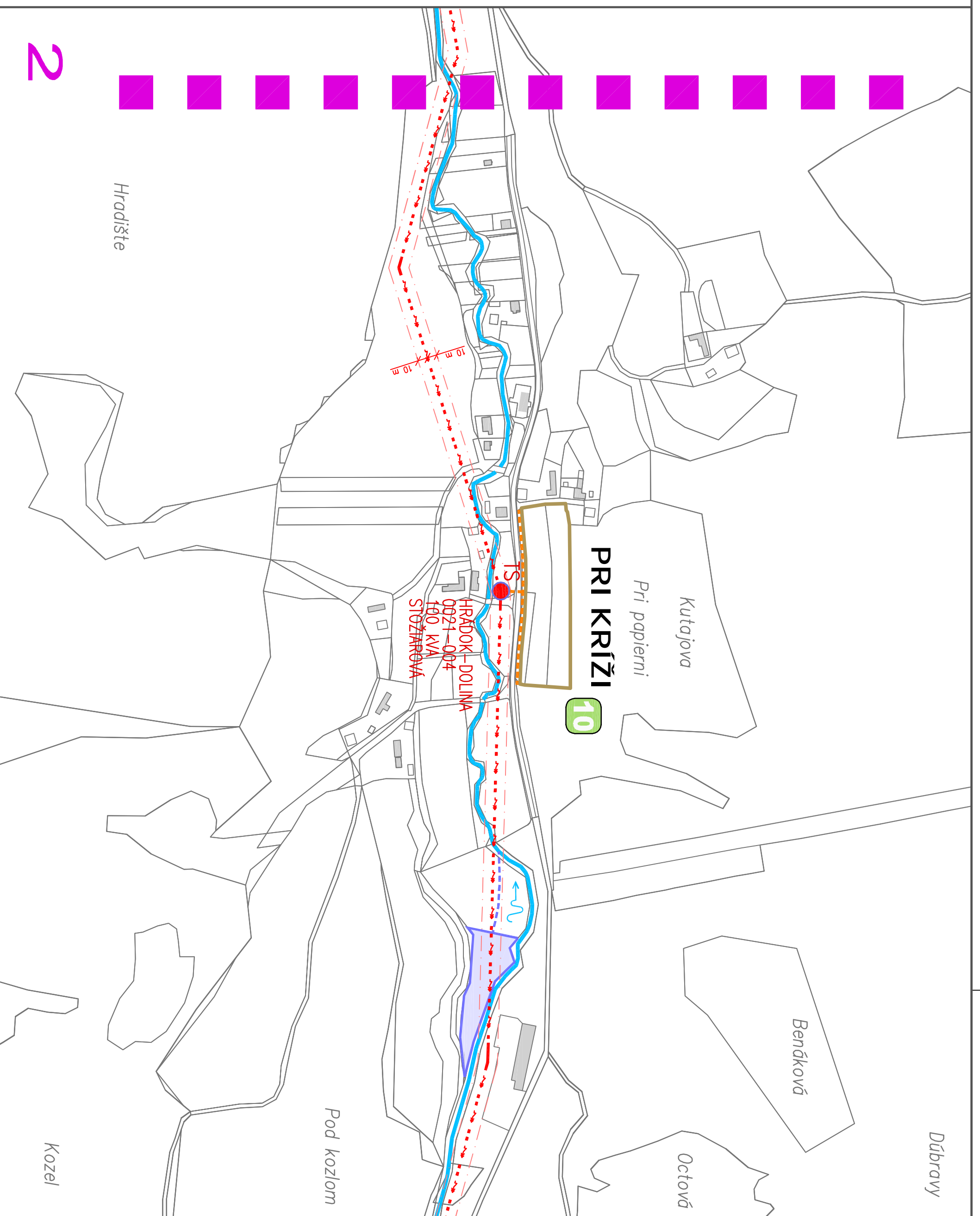
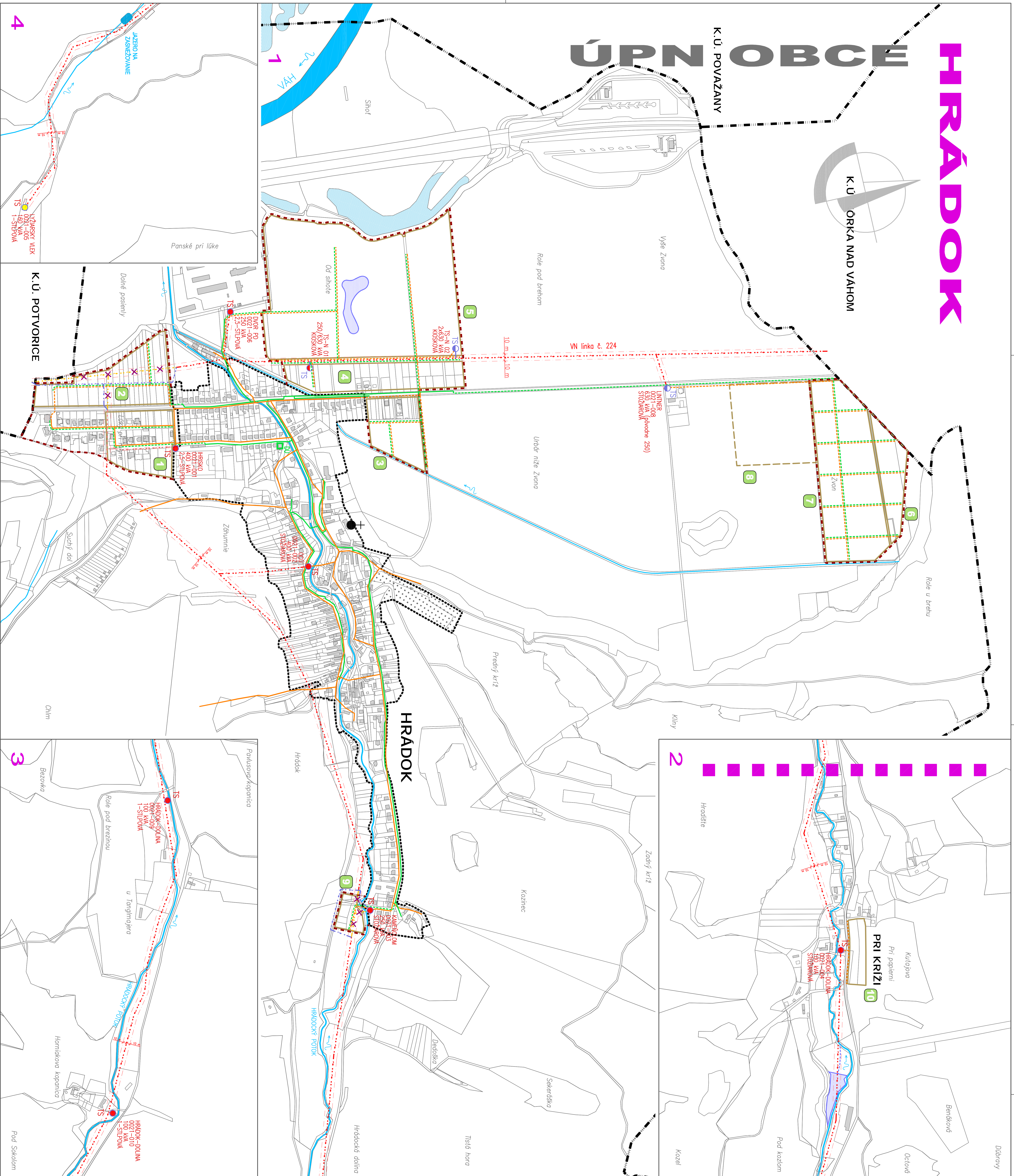
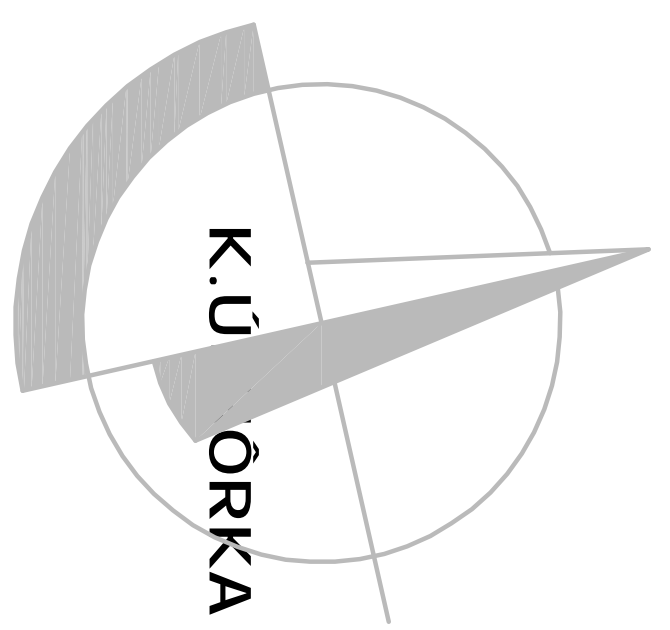


HRÁDOK

ÚPN OBCE

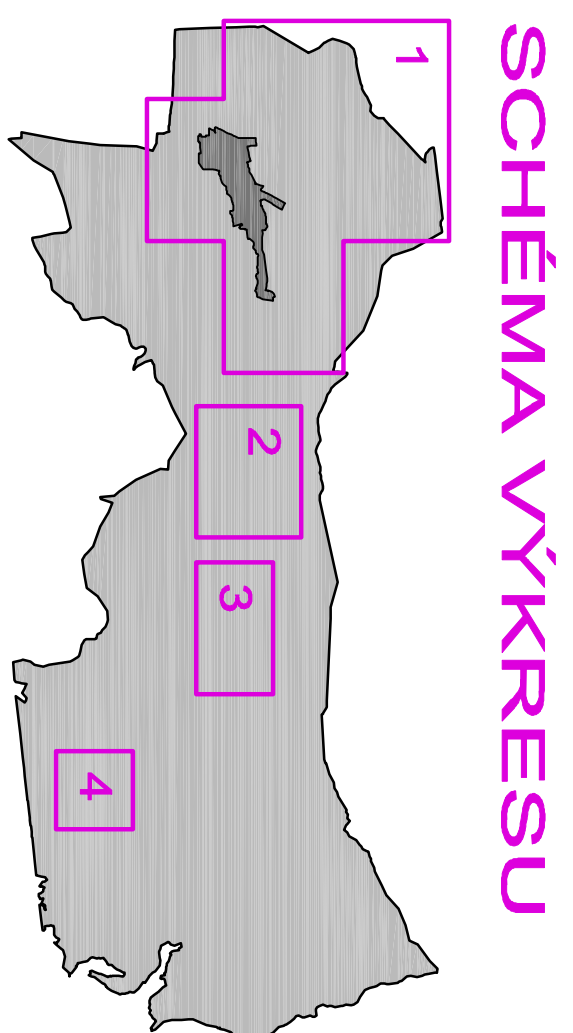


HRÁDOK



NÁVRH ÚPN OBCE

STAV	NÁVRH	LEGENDA
-	-	• ELEKTRICKÉ VEDENIE VN 22 kV VZDUSNÉ
-	-	• ELEKTRICKÉ VEDENIE VN 22 kV PODZEMNÉ
-	-	• ZRÚŠTENÉ TRASY EL. VEDENIA VN 22 kV
-	-	• PŘEKLADKA VZDUS. EL. VEDENIA VN 22 kV DO ZEME (TRASA OSTĀVA)
-	-	• ELEKTRICKÉ VEDENIE NN 0,4 kV (NÁVRH PODZEMNÉ VEDENIE)
-	-	• TRAFOSTANICA V SPRÁVE ZSE
-	-	• TRAFOSTANICA MIMO SPRÁVY ZSE
-	-	• TRAFOSTANICA ZSE PRIPRAVOVANÁ
-	-	• TRAFOSTANICA NOVÁ, ZVÝŠENIE VÝKONU LESTNÚJOCES TS
-	-	• TELEFONNÉ VEDENIE METALICKE
-	-	• DIGITÁLNA TELEFONNA ÚSTREDNÁ
-	-	• OCHRANNÉ PÁSMO ELEKTRICKOCH VEDENÍ
-	-	• VODNÝ TOK
-	-	• VODNÁ PLOCHA
-	-	• HRANICA ZASTAVANÉHO ÚZEMIA K 1.1.1990
-	-	• NÁVRHOVANÉ ROZŠIŘENIE HRANICE ZAST. ÚZEMIA
-	-	• HRANICA KATASTRÁ
-	-	• ROZLIČNÉ LOKALITY
-	-	• ROZLIČNÉ LOKALITY (VÝHLAD)



NÁVRH NÁVRH NÁVRH

OBSTARÁVATEL: OBEC HRÁDOK

SPRACOVATEL: Ing. arch. R. KOČALUDA,
Ing. arch. R. KIMLE, Ing. arch. M. KOČALDOVA

AUTOR: Ing. L. BALAZOVIC, Ing. V. RABČAN

ĽAU: TREBĀNSKY

OKRES: NOVÉ MESTO NV

MIERKA: 1:5 000

FORMÁT: 8 A4

DATUM: 06/2013

NÁZOV VKRESU: VEREJNÉ TECHNICKÉ VYBAVENIE - ELEKTRIFIKÁCIA, TELEKOMUNIKÁCIE

OBEC HRÁDOK

Ing. arch. R. KOCALUDA, Ing. arch. R. KIMLE, Ing. arch. M. KOČALDOVA, Ing. L. BALAZOVIC, Ing. V. RABČAN

17801 A4

5