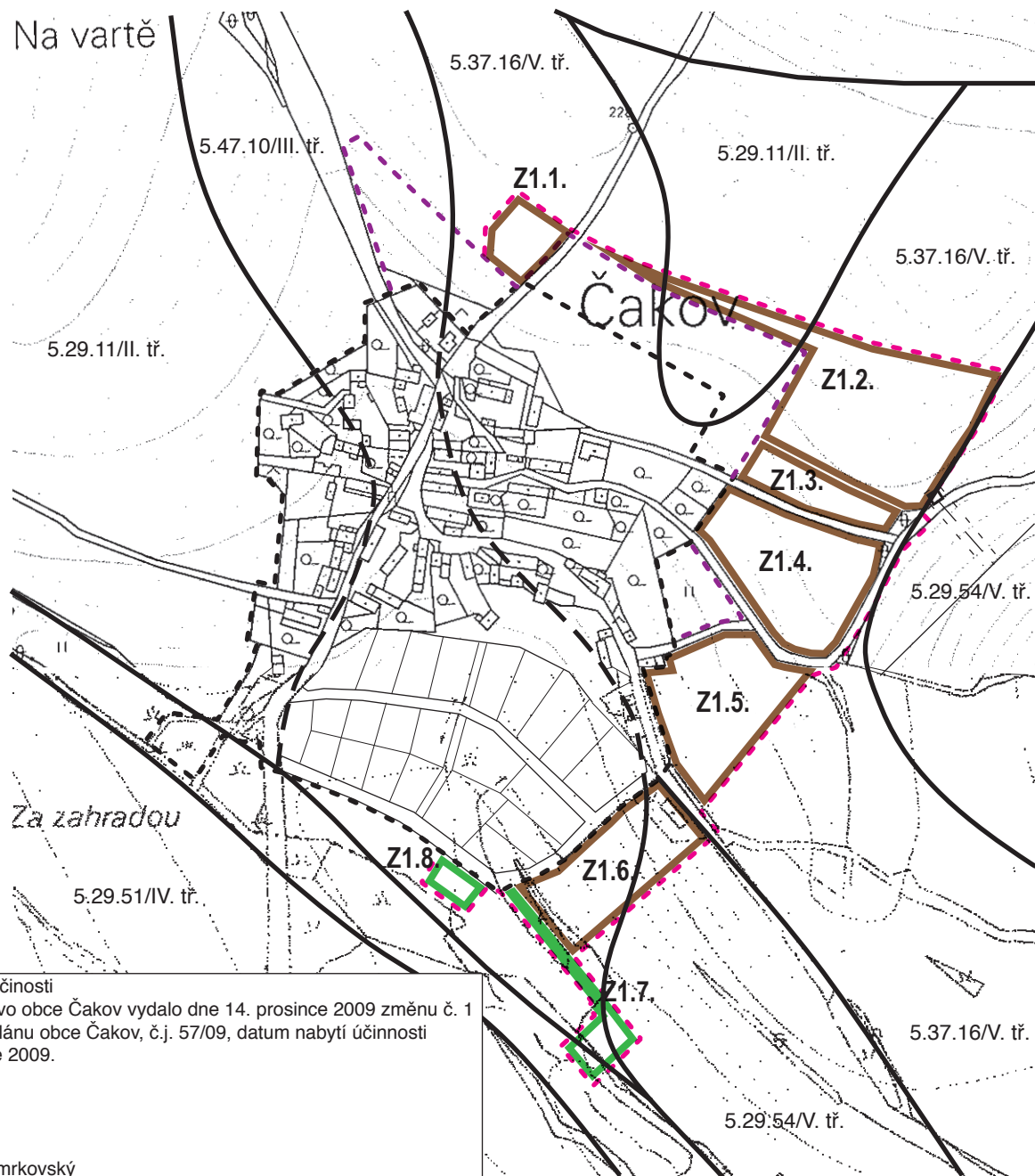


# ZMĚNA Č. 1 ÚZEMNÍHO PLÁNU OBCE ČAKOV






VÝKRES Č. 7, DŮSLEDKY NAVRHOVANÉHO ŘEŠENÍ NA ZPF - SÍDLO ČAKOV, VÝŘEZ  
MĚŘÍTKO 1 : 5 000





Záznam o účinnosti  
Zastupitelstvo obce Čakov vydalo dne 14. prosince 2009 změnu č. 1 územního plánu obce Čakov, č.j. 57/09, datum nabytí účinnosti 30. prosince 2009.

František Smrkovský  
starosta obce Čakov

## LEGENDA

-  HRANICE ZASTAVĚNÉHO ÚZEMÍ OBCE, K 1. 5. 2009
-  HRANICE ZASTAVITELNÉHO ÚZEMÍ, NÁVRH ÚPO
-  HRANICE ZASTAVITELNÉHO ÚZEMÍ, NÁVRH ZMĚNY
-  HRANICE BONITOVANÝCH PŮDNĚ EKOLOGICKÝCH JEDNOTEK
-  5.47.10/III. tř. KÓD BPEJ / TŘÍDA OCHRANY ZPF

NAVRŽENÉ ROZŠÍŘENÍ ZASTAVITELNÝCH PLOCH  
SOUČASNÁ KULTURA:

-  ZEMĚDĚLSKÁ PŮDA ORNÁ
-  ZEMĚDĚLSKÁ PŮDA - LOUKY