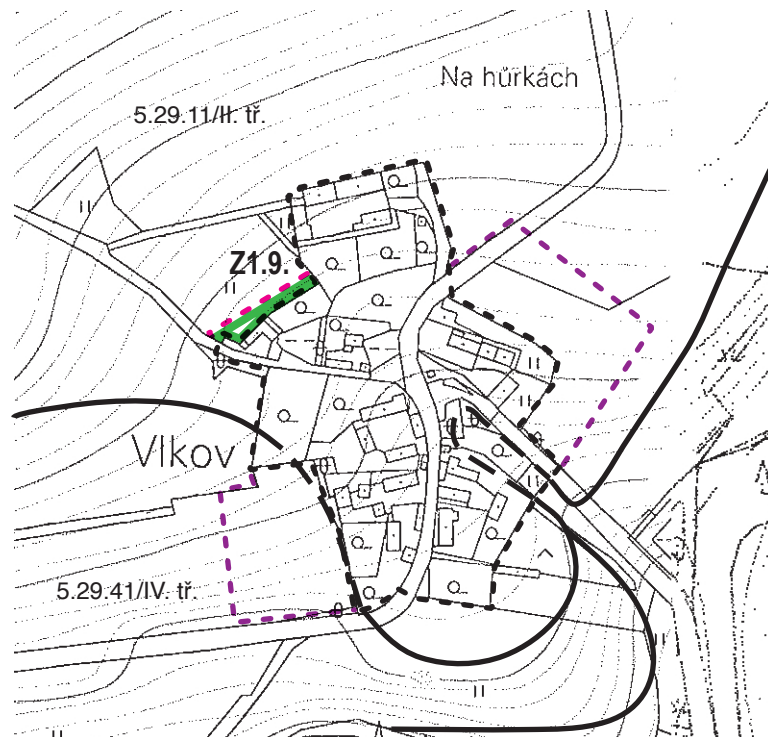








# ZMĚNA Č. 1 ÚZEMNÍHO PLÁNU OBCE ČAKOV

## VÝKRES Č. 8, DŮSLEDKY NAVRHOVANÉHO ŘEŠENÍ NA ZPF - SÍDLO VLKOV, VÝŘEZ MĚŘÍTKO 1 : 5 000



-  HRANICE ZASTAVĚNÉHO ÚZEMÍ OBCE, K 1. 5. 2009
-  HRANICE ZASTAVITELNÉHO ÚZEMÍ, NÁVRH ÚPO
-  HRANICE ZASTAVITELNÉHO ÚZEMÍ, NÁVRH ZMĚNY
-  HRANICE BONITOVANÝCH PŮDNĚ EKOLOGICKÝCH JEDNOTEK
-  5.29.41/IV. tř. KÓD BPEJ / TŘÍDA OCHRANY ZPF
- NAVRŽENÉ ROZŠÍŘENÍ ZASTAVITELNÝCH PLOCH
- SOUČASNÁ KULTURA:
-  ZEMĚDĚLSKÁ PŮDA - LOUKY

Záznam o účinnosti  
Zastupitelstvo obce Čakov vydalo dne 14. prosince 2009 změnu č. 1  
územního plánu obce Čakov, č.j. 57/09, datum nabytí účinnosti  
30. prosince 2009.

František Smrkovský  
starosta obce Čakov