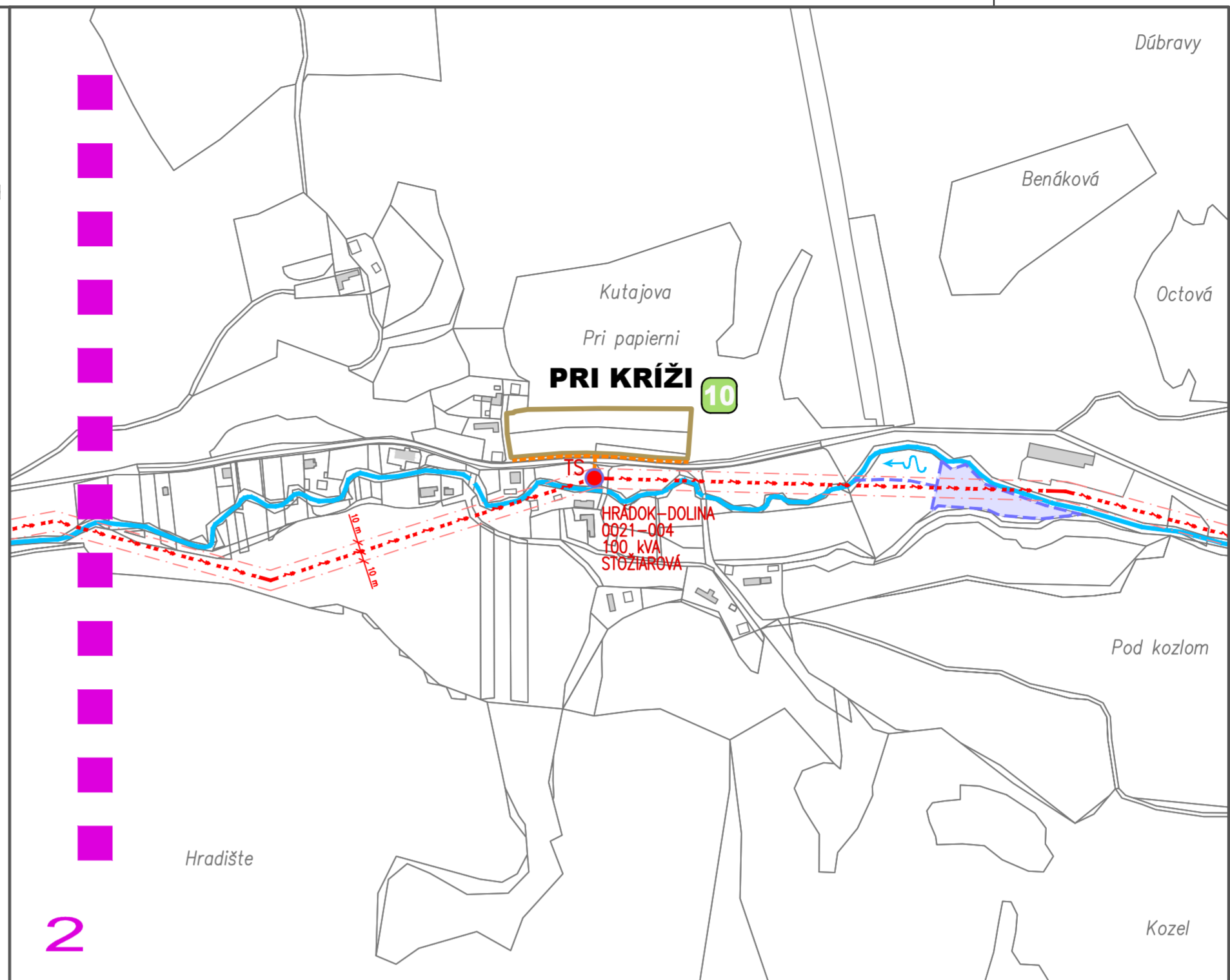
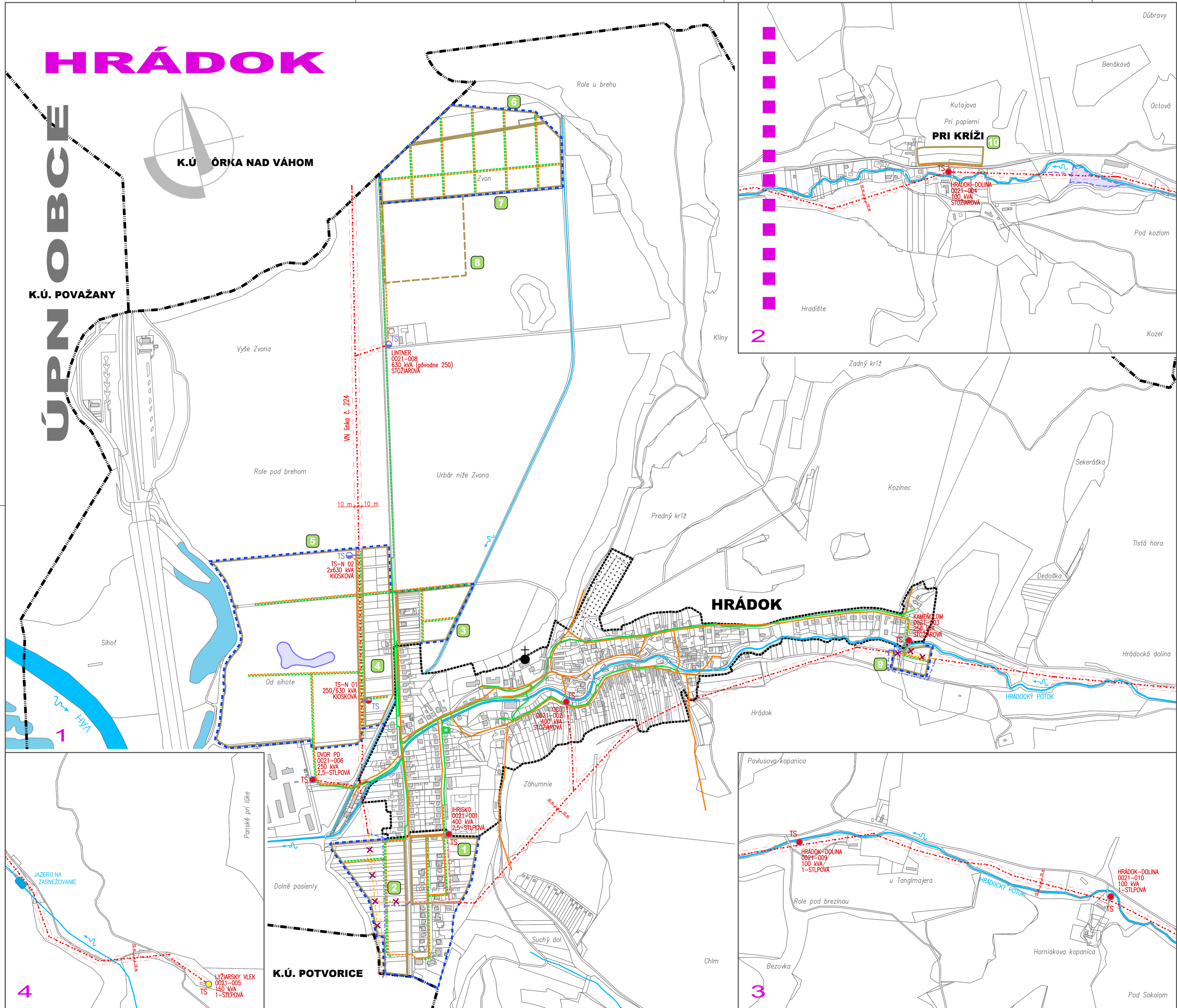


HRÁDOK

ÚPN OBCE

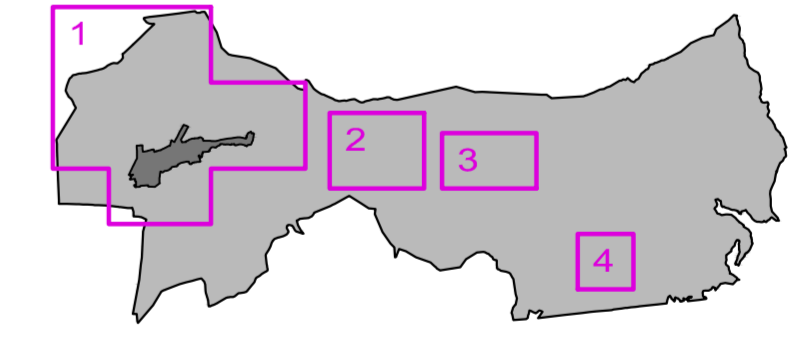


HRÁDOK

NÁVRH ÚPN OBCE

STAV	NÁVRH	LEGENDA
		- ELEKTRICKÉ VEDENIE VN 22 kV VZDUŠNÉ
		- ELEKTRICKÉ VEDENIE VN 22 kV PODZEMNÉ
		- ZRUŠENIE TRÁSY EL. VEDENIA VN 22 kV
		- PREKLÁDKA VZDUŠ. EL. VEDENIA VN 22 kV DO ZEME (TRASA OŠTÁVA)
		- ELEKTRICKÉ VEDENIE NN 0,4 kV (NÁVRH PODZEMNÉ VEDENIE)
		- TRAFOSTANICA V SPRÁVE ZSE
		- TRAFOSTANICA MIMO SPRÁVY ZSE
		- TRAFOSTANICA ZSE PRIPRAVOVANÁ
		- TRAFOSTANICA NOVÁ / ZVÝŠENIE VÝKONU JESTVUJÚCEJ TS
		- TELEFÓNNE VEDENIE METALICKÉ
		- DIGITÁLNA TELEFÓNNA ÚSTREDŇA
		- OCHRANNÉ PÁSMO ELEKTRICKÝCH VEDENÍ
		- VODNÝ TOK
		- VODNÁ PLOCHA
		- ÚZEMIE URČENÉ PRE POVODŇOVÉ PRIETOKY POTOKA PRI ZVEROFARME
		- HRANICA ZASTAVANÉHO ÚZEMIA K 1.1.1990
		- NAVRHOVANÉ ROZŠÍRENIE HRANICE ZAST. ÚZEMIA
		- HRANICA KATASTRA
		- ROZVOJOVÉ LOKALITY
		- ROZVOJOVÉ LOKALITY (VÝHLAD)

SCHÉMA VÝKRESU



ČISTOPIS

OBSTARÁVATEL:	OBEC HRÁDOK
SPRACOVATEL:	Ing. arch. R. KOČAJDA, Ing. arch. R. KIMLE, Ing. arch. M. KOČAJDOVÁ
AUTOR:	Ing. L. BALAZOVIČ, Ing. V. RABČAN
KRAJ:	TREŇCIANSKY
OKRES:	NOVÉ MESTO NV
MIERKA:	1:5 000
FORMÁT:	8 A4
DÁTUM:	11/2013
NÁZOV VÝKRESU: VEREJNÉ TECHNICKÉ VÝBAVENIE - ELEKTRIFIKÁCIA, TELEKOMUNIKÁCIE	

HRÁDOK 2013