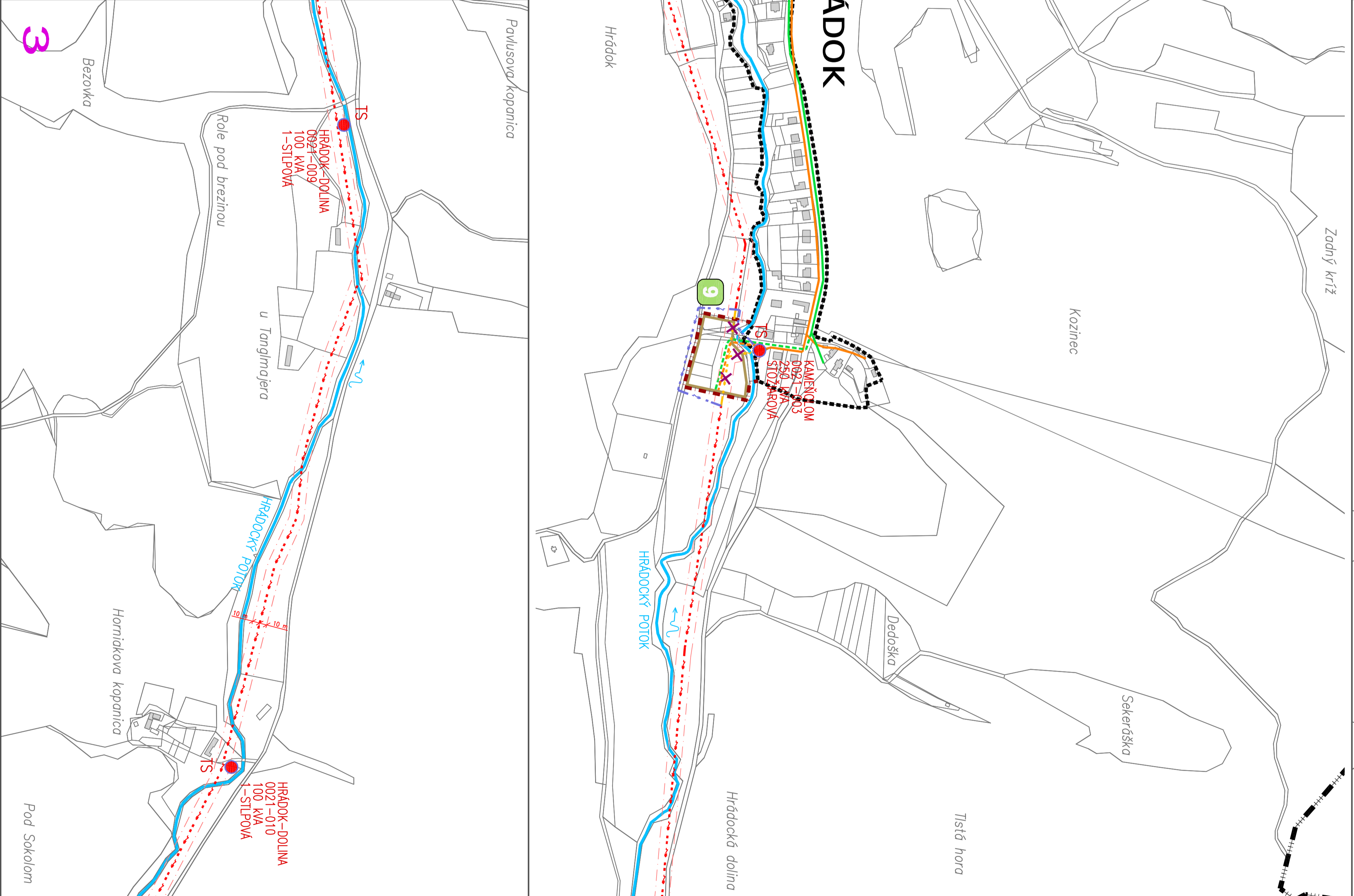
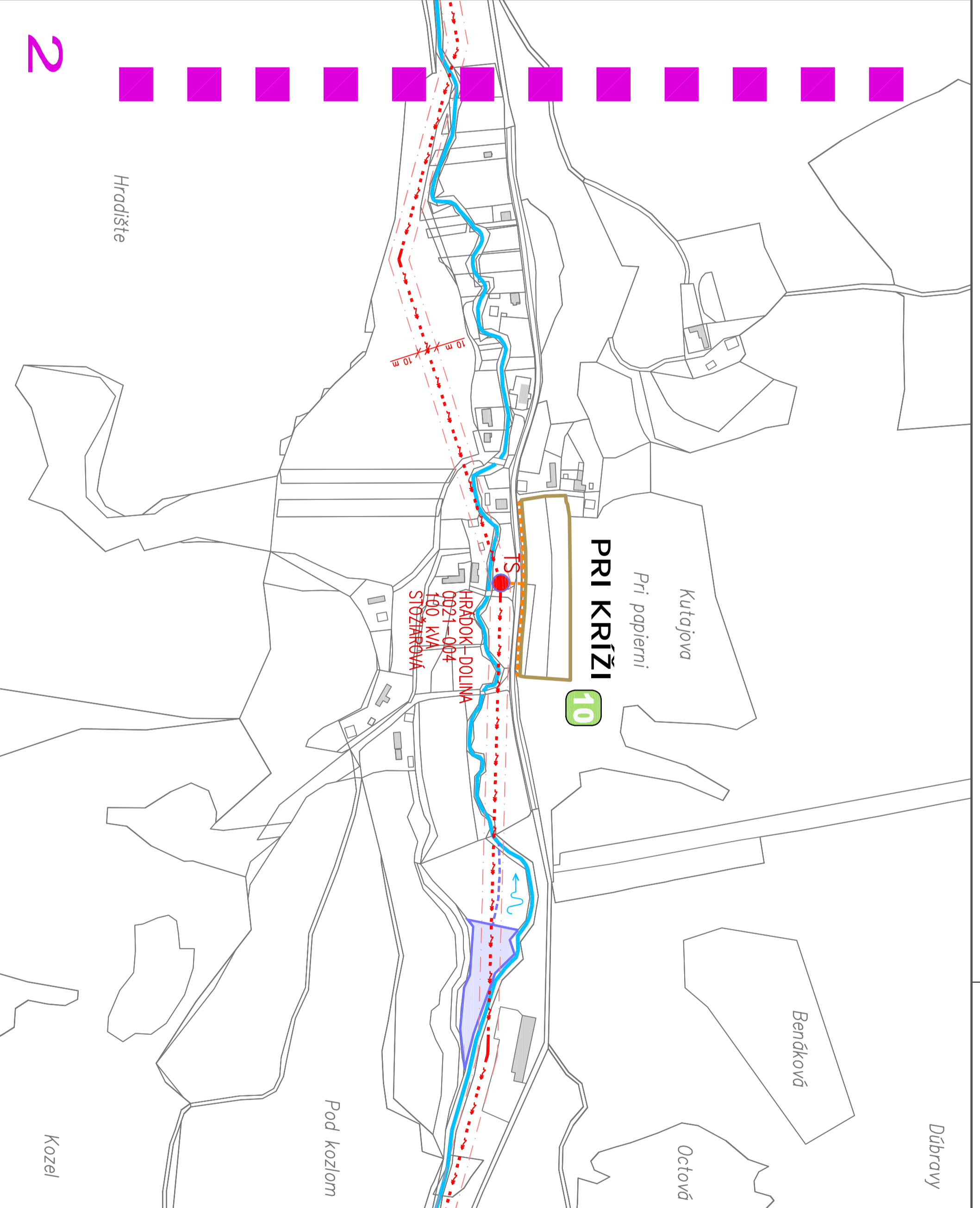
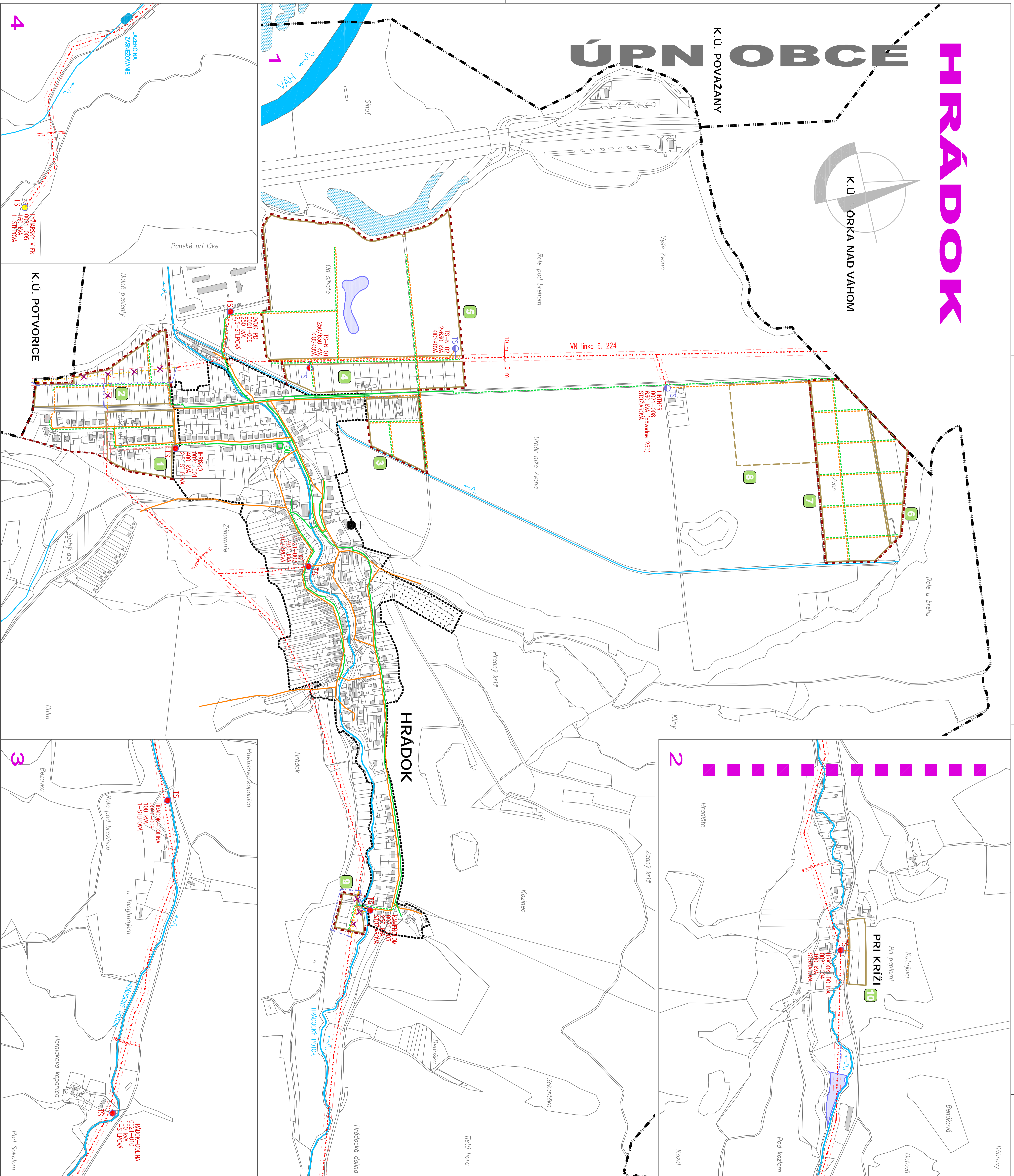
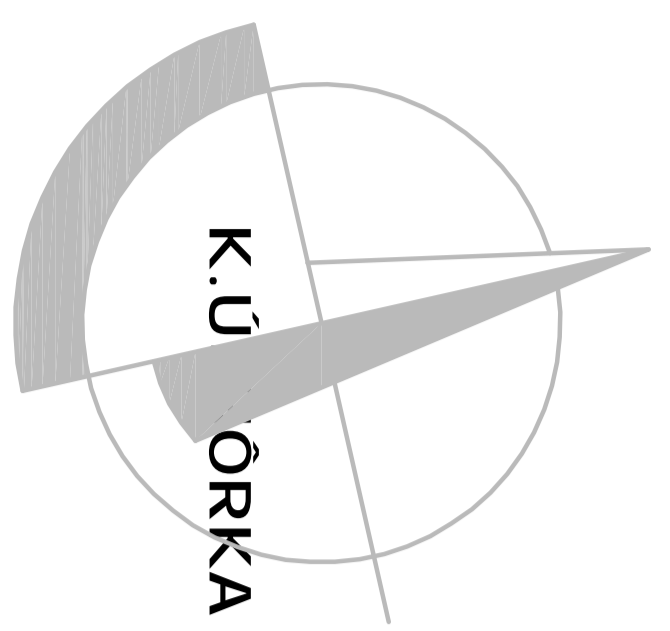


# HRÁDOK

## ÚPN OBCE

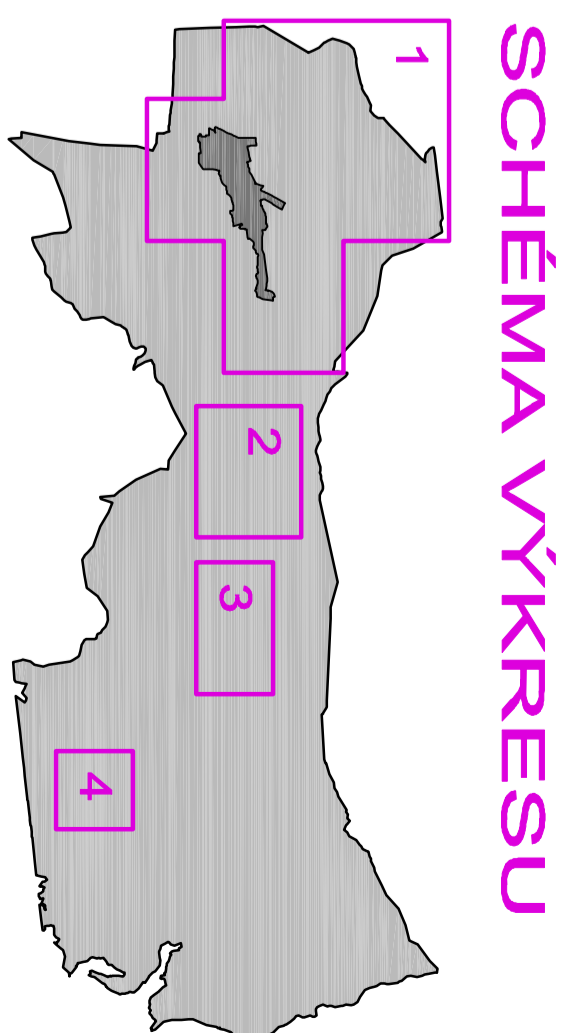


# HRÁDOK



## NÁVRH ÚPN OBCE

STAV	NÁVRH	LEGENDA
		• ELEKTRICKÉ VEDENIE VN 22 kV VZDUSNÉ
		• ELEKTRICKÉ VEDENIE VN 22 kV PODZEMNÉ
		• ZRÚŠENIE TRASY EL. VEDENIA VN 22 kV
		• PŘEKLADKA VZDUS. EL. VEDENIA VN 22 kV DO ZEME (TRASA OSTĀVA)
		• ELEKTRICKÉ VEDENIE NN 0,4 kV (NÁVRH PODZEMNÉ VEDENIE)
		• TRAFOSTANICA V SPRÁVE ZSE
		• TRAFOSTANICA MIMO SPRÁVY ZSE
		• TRAFOSTANICA ZSE PRIPRAVOVANÁ
		• TRAFOSTANICA NOVÁ, ZVÝŠENIE VÝKONU LESTNÚDCEJTS
		• TELEFONNÉ VEDENIE METALICKE
		• DIGITÁLNA TELEFONNA ÚSTRĚBA
		• OCHRANNÉ PÁSMO ELEKTRICKOH VEDENI
		• VODNÝ TOK
		• VODNÁ PLOCHA
		• HRANICA ZASTAVANÉHO ÚZEMIA K 1.1.1990
		• NÁVRHOVANÉ ROZŠÍRENIE HRANICE ZAST. ÚZEMIA
		• HRANICA KATASTRÁ
		• ROZLIČNÉ LOKALITY
		• ROZLIČNÉ LOKALITY (VÝHLAD)



**NÁVRH NÁVRH NÁVRH**

**OBEC HRÁDOK**

**OSPRÁVAVATEL:** Ing. arch. R. KOČKAJDA, Ing. arch. M. KOCÁDOVA, Ing. L. BALAZOVIC, Ing. V. RABČAN

**AUTOR:** Ing. arch. R. KIMLE, Ing. arch. M. KOCÁDOVA, Ing. L. BALAZOVIC, Ing. V. RABČAN

**IPRÁV:** TREBĀNSKY

**OKRES:** NOVÉ MESTO NV

**MIERKA:** 1:5 000

**FORMLÁT:** 8 A4

**DATUM:** 06/2013

**MAZOV VKRESU:** VEREJNÉ TECHNICKÉ VYBAVENIE - ELEKTRIFIKÁCIA, TELEKOMUNIKÁCIE

**5**